

**ОПИСАНИЕ МЕСТОПОЛОЖЕНИЯ ГРАНИЦ**  
**границ населенного пункта - село Александровка сельского поселения Александровка муниципального района**  
**Большеглушицкий Самарской области**  
(наименование объекта, местоположение границ которого описано (далее - объект))

**Раздел 1**

Сведения об объекте		
№ п/п	Характеристики объекта	Описание характеристик
1	2	3
1	Местоположение объекта	446194, Самарская обл, Большеглушицкий р-н, Александровка с
2	Площадь объекта +/- величина погрешности определения площади (Р+/- Дельта Р)	7843756 кв.м ± 585 кв.м
3	Иные характеристики объекта	—

## Раздел 2

Сведения о местоположении границ объекта					
1. Система координат <u>МСК-63</u>					
2. Сведения о характерных точках границ объекта					
Обозначение характерных точек границ	Координаты, м		Метод определения координат характерной точки	Средняя квадратическая погрешность положения характерной точки ( $M_t$ ), м	Описание обозначения точки на местности (при наличии)
	X	Y			
1	2	3	4	5	6
н1	323493.30	1405148.29	Метод спутниковых геодезических измерений (определений)	0.10	–
н2	323712.44	1405201.07	Метод спутниковых геодезических измерений (определений)	0.10	–
н3	323715.37	1405201.79	Метод спутниковых геодезических измерений (определений)	0.10	–
н4	323717.19	1405202.22	Метод спутниковых геодезических измерений (определений)	0.10	–
н5	323710.84	1405222.68	Метод спутниковых геодезических измерений (определений)	0.10	–
н6	323708.24	1405231.13	Метод спутниковых геодезических измерений (определений)	0.10	–
н7	323642.73	1405442.87	Метод спутниковых геодезических измерений (определений)	0.10	–
н8	323640.89	1405448.93	Метод спутниковых геодезических измерений (определений)	0.10	–
н9	323639.96	1405451.93	Метод спутниковых геодезических измерений (определений)	0.10	–
н10	323606.98	1405560.07	Метод спутниковых геодезических измерений (определений)	0.10	–
н11	323541.90	1405773.47	Метод спутниковых геодезических измерений (определений)	0.10	–
н12	323511.75	1405875.16	Метод спутниковых геодезических измерений (определений)	0.10	–
н13	323502.19	1405907.66	Метод спутниковых геодезических измерений (определений)	0.10	–

н14	323495.02	1405931.44	Метод спутниковых геодезических измерений (определений)	0.10	–
н15	323494.04	1405934.22	Метод спутниковых геодезических измерений (определений)	0.10	–
н16	323493.92	1405934.97	Метод спутниковых геодезических измерений (определений)	0.10	–
н17	323493.12	1405938.62	Метод спутниковых геодезических измерений (определений)	0.10	–
н18	323492.86	1405939.46	Метод спутниковых геодезических измерений (определений)	0.10	–
н19	323492.01	1405941.97	Метод спутниковых геодезических измерений (определений)	0.10	–
н20	323463.52	1406039.00	Метод спутниковых геодезических измерений (определений)	0.10	–
н21	323448.93	1406037.19	Метод спутниковых геодезических измерений (определений)	0.10	–
н22	323437.29	1406085.99	Метод спутниковых геодезических измерений (определений)	0.10	–
н23	323413.75	1406184.66	Метод спутниковых геодезических измерений (определений)	0.10	–
н24	323447.24	1406204.73	Метод спутниковых геодезических измерений (определений)	0.10	–
н25	323467.18	1406216.68	Метод спутниковых геодезических измерений (определений)	0.10	–
н26	323471.38	1406219.22	Метод спутниковых геодезических измерений (определений)	0.10	–
н27	323478.78	1406223.62	Метод спутниковых геодезических измерений (определений)	0.10	–
н28	323481.56	1406225.31	Метод спутниковых геодезических измерений (определений)	0.10	–
н29	323497.25	1406239.62	Метод спутниковых геодезических измерений (определений)	0.10	–
н30	323507.46	1406216.12	Метод спутниковых геодезических измерений (определений)	0.10	–

н31	323524.03	1406171.05	Метод спутниковых геодезических измерений (определений)	0.10	–
н32	323555.55	1406085.34	Метод спутниковых геодезических измерений (определений)	0.10	–
н33	323589.45	1405965.60	Метод спутниковых геодезических измерений (определений)	0.10	–
н34	323606.89	1405904.75	Метод спутниковых геодезических измерений (определений)	0.10	–
н35	323680.81	1405928.36	Метод спутниковых геодезических измерений (определений)	0.10	–
н36	323711.88	1405939.01	Метод спутниковых геодезических измерений (определений)	0.10	–
н37	323753.03	1405950.00	Метод спутниковых геодезических измерений (определений)	0.10	–
н38	323782.28	1405956.56	Метод спутниковых геодезических измерений (определений)	0.10	–
н39	323818.29	1405964.63	Метод спутниковых геодезических измерений (определений)	0.10	–
н40	323842.11	1405974.13	Метод спутниковых геодезических измерений (определений)	0.10	–
н41	323877.61	1405990.26	Метод спутниковых геодезических измерений (определений)	0.10	–
н42	323897.37	1406002.02	Метод спутниковых геодезических измерений (определений)	0.10	–
н43	323902.09	1406007.14	Метод спутниковых геодезических измерений (определений)	0.10	–
н44	323904.16	1406017.34	Метод спутниковых геодезических измерений (определений)	0.10	–
н45	323856.34	1406258.35	Метод спутниковых геодезических измерений (определений)	0.10	–
н46	323765.53	1406705.95	Метод спутниковых геодезических измерений (определений)	0.10	–
н47	323539.35	1406644.76	Метод спутниковых геодезических измерений (определений)	0.10	–

н48	323534.42	1406643.42	Метод спутниковых геодезических измерений (определений)	0.10	–
н49	323441.47	1406616.52	Метод спутниковых геодезических измерений (определений)	0.10	–
н50	323438.99	1406645.90	Метод спутниковых геодезических измерений (определений)	0.10	–
н51	323435.27	1406689.88	Метод спутниковых геодезических измерений (определений)	0.10	–
н52	323433.33	1406718.14	Метод спутниковых геодезических измерений (определений)	0.10	–
н53	323425.52	1406831.88	Метод спутниковых геодезических измерений (определений)	0.10	–
н54	323425.44	1406832.39	Метод спутниковых геодезических измерений (определений)	0.10	–
н55	323425.21	1406833.79	Метод спутниковых геодезических измерений (определений)	0.10	–
н56	323411.57	1406917.04	Метод спутниковых геодезических измерений (определений)	0.10	–
н57	323409.63	1406930.92	Метод спутниковых геодезических измерений (определений)	0.10	–
н58	323403.89	1406972.59	Метод спутниковых геодезических измерений (определений)	0.10	–
н59	323392.00	1407058.81	Метод спутниковых геодезических измерений (определений)	0.10	–
н60	323387.31	1407061.31	Метод спутниковых геодезических измерений (определений)	0.10	–
н61	323381.56	1407066.72	Метод спутниковых геодезических измерений (определений)	0.10	–
н62	323362.94	1407072.81	Метод спутниковых геодезических измерений (определений)	0.10	–
н63	323346.32	1407075.19	Метод спутниковых геодезических измерений (определений)	0.10	–
н64	323339.56	1407074.50	Метод спутниковых геодезических измерений (определений)	0.10	–

н65	323322.63	1407074.19	Метод спутниковых геодезических измерений (определений)	0.10	–
н66	323313.81	1407073.84	Метод спутниковых геодезических измерений (определений)	0.10	–
н67	323303.31	1407071.82	Метод спутниковых геодезических измерений (определений)	0.10	–
н68	323287.39	1407075.53	Метод спутниковых геодезических измерений (определений)	0.10	–
н69	323266.38	1407078.26	Метод спутниковых геодезических измерений (определений)	0.10	–
н70	323255.19	1407082.63	Метод спутниковых геодезических измерений (определений)	0.10	–
н71	323239.31	1407085.00	Метод спутниковых геодезических измерений (определений)	0.10	–
н72	323226.44	1407090.44	Метод спутниковых геодезических измерений (определений)	0.10	–
н73	323207.94	1407104.91	Метод спутниковых геодезических измерений (определений)	0.10	–
н74	323186.63	1407128.28	Метод спутниковых геодезических измерений (определений)	0.10	–
н75	323181.08	1407136.75	Метод спутниковых геодезических измерений (определений)	0.10	–
н76	323173.43	1407157.40	Метод спутниковых геодезических измерений (определений)	0.10	–
н77	323165.13	1407197.62	Метод спутниковых геодезических измерений (определений)	0.10	–
н78	323161.27	1407216.34	Метод спутниковых геодезических измерений (определений)	0.10	–
н79	323156.09	1407255.28	Метод спутниковых геодезических измерений (определений)	0.10	–
н80	323154.80	1407270.10	Метод спутниковых геодезических измерений (определений)	0.10	–
н81	323154.70	1407271.19	Метод спутниковых геодезических измерений (определений)	0.10	–

н82	323134.92	1407402.06	Метод спутниковых геодезических измерений (определений)	0.10	–
н83	323124.64	1407469.98	Метод спутниковых геодезических измерений (определений)	0.10	–
н84	323123.74	1407476.01	Метод спутниковых геодезических измерений (определений)	0.10	–
н85	323114.12	1407539.47	Метод спутниковых геодезических измерений (определений)	0.10	–
н86	322905.81	1407504.01	Метод спутниковых геодезических измерений (определений)	0.10	–
н87	322839.13	1407492.66	Метод спутниковых геодезических измерений (определений)	0.10	–
н88	322788.42	1407538.21	Метод спутниковых геодезических измерений (определений)	0.10	–
н89	322757.79	1407565.72	Метод спутниковых геодезических измерений (определений)	0.10	–
н90	322583.83	1407594.41	Метод спутниковых геодезических измерений (определений)	0.10	–
н91	322529.27	1407604.97	Метод спутниковых геодезических измерений (определений)	0.10	–
н92	322410.10	1408145.15	Метод спутниковых геодезических измерений (определений)	0.10	–
н93	322394.92	1408152.77	Метод спутниковых геодезических измерений (определений)	0.10	–
н94	322382.20	1408158.80	Метод спутниковых геодезических измерений (определений)	0.10	–
н95	322368.34	1408161.02	Метод спутниковых геодезических измерений (определений)	0.10	–
н96	322365.17	1408161.55	Метод спутниковых геодезических измерений (определений)	0.10	–
н97	322360.19	1408162.24	Метод спутниковых геодезических измерений (определений)	0.10	–
н98	322087.00	1408116.99	Метод спутниковых геодезических измерений (определений)	0.10	–

н99	322059.08	1408113.22	Метод спутниковых геодезических измерений (определений)	0.10	–
н100	322034.69	1408111.30	Метод спутниковых геодезических измерений (определений)	0.10	–
н101	322053.03	1407961.48	Метод спутниковых геодезических измерений (определений)	0.10	–
н102	322066.01	1407890.95	Метод спутниковых геодезических измерений (определений)	0.10	–
н103	322066.29	1407889.39	Метод спутниковых геодезических измерений (определений)	0.10	–
н104	322067.84	1407880.98	Метод спутниковых геодезических измерений (определений)	0.10	–
н105	322078.66	1407822.05	Метод спутниковых геодезических измерений (определений)	0.10	–
н106	322081.57	1407789.87	Метод спутниковых геодезических измерений (определений)	0.10	–
н107	322081.27	1407773.70	Метод спутниковых геодезических измерений (определений)	0.10	–
н108	322080.92	1407755.27	Метод спутниковых геодезических измерений (определений)	0.10	–
н109	322076.96	1407710.19	Метод спутниковых геодезических измерений (определений)	0.10	–
н110	322073.19	1407667.27	Метод спутниковых геодезических измерений (определений)	0.10	–
н111	322072.43	1407658.70	Метод спутниковых геодезических измерений (определений)	0.10	–
н112	322069.74	1407628.16	Метод спутниковых геодезических измерений (определений)	0.10	–
н113	322057.03	1407636.77	Метод спутниковых геодезических измерений (определений)	0.10	–
н114	322053.50	1407639.16	Метод спутниковых геодезических измерений (определений)	0.10	–
н115	322042.88	1407558.28	Метод спутниковых геодезических измерений (определений)	0.10	–



н116	322041.88	1407497.40	Метод спутниковых геодезических измерений (определений)	0.10	–
н117	322042.69	1407468.50	Метод спутниковых геодезических измерений (определений)	0.10	–
н118	322019.50	1407468.06	Метод спутниковых геодезических измерений (определений)	0.10	–
н119	322018.79	1407467.50	Метод спутниковых геодезических измерений (определений)	0.10	–
н120	322001.36	1407453.82	Метод спутниковых геодезических измерений (определений)	0.10	–
н121	321993.55	1407447.74	Метод спутниковых геодезических измерений (определений)	0.10	–
н122	321945.80	1407410.35	Метод спутниковых геодезических измерений (определений)	0.10	–
н123	321863.43	1407373.24	Метод спутниковых геодезических измерений (определений)	0.10	–
н124	321799.75	1407344.56	Метод спутниковых геодезических измерений (определений)	0.10	–
н125	321773.19	1407350.50	Метод спутниковых геодезических измерений (определений)	0.10	–
н126	321745.69	1407360.09	Метод спутниковых геодезических измерений (определений)	0.10	–
н127	321710.06	1407390.19	Метод спутниковых геодезических измерений (определений)	0.10	–
н128	321693.50	1407387.91	Метод спутниковых геодезических измерений (определений)	0.10	–
н129	321687.38	1407391.50	Метод спутниковых геодезических измерений (определений)	0.10	–
н130	321665.38	1407433.62	Метод спутниковых геодезических измерений (определений)	0.10	–
н131	321607.69	1407460.22	Метод спутниковых геодезических измерений (определений)	0.10	–
н132	321532.18	1407441.68	Метод спутниковых геодезических измерений (определений)	0.10	–

н133	321526.27	1407440.22	Метод спутниковых геодезических измерений (определений)	0.10	–
н134	321475.86	1407404.87	Метод спутниковых геодезических измерений (определений)	0.10	–
н135	321353.35	1407384.57	Метод спутниковых геодезических измерений (определений)	0.10	–
н136	321289.07	1407374.44	Метод спутниковых геодезических измерений (определений)	0.10	–
н137	321047.55	1407334.69	Метод спутниковых геодезических измерений (определений)	0.10	–
н138	320753.80	1407291.63	Метод спутниковых геодезических измерений (определений)	0.10	–
н139	320750.83	1407291.19	Метод спутниковых геодезических измерений (определений)	0.10	–
н140	320663.14	1407322.05	Метод спутниковых геодезических измерений (определений)	0.10	–
н141	320630.34	1407333.60	Метод спутниковых геодезических измерений (определений)	0.10	–
н142	320585.25	1407349.45	Метод спутниковых геодезических измерений (определений)	0.10	–
н143	320300.66	1407449.57	Метод спутниковых геодезических измерений (определений)	0.10	–
н144	320206.92	1407489.09	Метод спутниковых геодезических измерений (определений)	0.10	–
н145	320176.14	1407508.13	Метод спутниковых геодезических измерений (определений)	0.10	–
н146	320142.58	1407537.56	Метод спутниковых геодезических измерений (определений)	0.10	–
н147	320116.13	1407567.07	Метод спутниковых геодезических измерений (определений)	0.10	–
н148	320072.63	1407624.44	Метод спутниковых геодезических измерений (определений)	0.10	–
н149	320013.49	1407736.63	Метод спутниковых геодезических измерений (определений)	0.10	–

н150	319968.07	1407858.53	Метод спутниковых геодезических измерений (определений)	0.10	–
н151	319952.92	1407979.22	Метод спутниковых геодезических измерений (определений)	0.10	–
н152	319944.31	1407931.06	Метод спутниковых геодезических измерений (определений)	0.10	–
н153	319940.33	1407908.63	Метод спутниковых геодезических измерений (определений)	0.10	–
н154	319938.96	1407905.82	Метод спутниковых геодезических измерений (определений)	0.10	–
н155	319928.92	1407884.65	Метод спутниковых геодезических измерений (определений)	0.10	–
н156	319902.92	1407859.87	Метод спутниковых геодезических измерений (определений)	0.10	–
н157	319900.74	1407859.24	Метод спутниковых геодезических измерений (определений)	0.10	–
н158	319857.88	1407846.81	Метод спутниковых геодезических измерений (определений)	0.10	–
н159	319764.49	1407827.22	Метод спутниковых геодезических измерений (определений)	0.10	–
н160	319630.81	1407803.12	Метод спутниковых геодезических измерений (определений)	0.10	–
н161	319642.54	1407791.46	Метод спутниковых геодезических измерений (определений)	0.10	–
н162	319650.28	1407783.78	Метод спутниковых геодезических измерений (определений)	0.10	–
н163	319658.06	1407776.09	Метод спутниковых геодезических измерений (определений)	0.10	–
н164	319925.00	1407511.00	Метод спутниковых геодезических измерений (определений)	0.10	–
н165	320102.75	1407339.56	Метод спутниковых геодезических измерений (определений)	0.10	–
н166	320277.75	1407168.75	Метод спутниковых геодезических измерений (определений)	0.10	–

н167	320305.32	1407141.85	Метод спутниковых геодезических измерений (определений)	0.10	–
н168	320310.61	1407136.70	Метод спутниковых геодезических измерений (определений)	0.10	–
н169	320319.27	1407128.22	Метод спутниковых геодезических измерений (определений)	0.10	–
н170	320302.58	1407110.71	Метод спутниковых геодезических измерений (определений)	0.10	–
н171	320291.85	1407099.43	Метод спутниковых геодезических измерений (определений)	0.10	–
н172	320288.81	1407096.26	Метод спутниковых геодезических измерений (определений)	0.10	–
н173	320232.04	1407048.78	Метод спутниковых геодезических измерений (определений)	0.10	–
н174	320153.33	1406982.88	Метод спутниковых геодезических измерений (определений)	0.10	–
н175	320134.35	1406967.03	Метод спутниковых геодезических измерений (определений)	0.10	–
н176	320117.51	1406954.28	Метод спутниковых геодезических измерений (определений)	0.10	–
н177	319944.87	1406821.13	Метод спутниковых геодезических измерений (определений)	0.10	–
н178	319774.49	1406706.22	Метод спутниковых геодезических измерений (определений)	0.10	–
н179	319518.73	1406547.87	Метод спутниковых геодезических измерений (определений)	0.10	–
н180	319462.17	1406553.78	Метод спутниковых геодезических измерений (определений)	0.10	–
н181	319447.38	1406570.69	Метод спутниковых геодезических измерений (определений)	0.10	–
н182	319360.44	1406515.41	Метод спутниковых геодезических измерений (определений)	0.10	–
н183	319355.34	1406509.84	Метод спутниковых геодезических измерений (определений)	0.10	–

н184	319336.79	1406489.63	Метод спутниковых геодезических измерений (определений)	0.10	–
н185	319345.33	1406473.54	Метод спутниковых геодезических измерений (определений)	0.10	–
н186	319350.53	1406463.79	Метод спутниковых геодезических измерений (определений)	0.10	–
н187	319419.39	1406333.87	Метод спутниковых геодезических измерений (определений)	0.10	–
н188	319531.21	1406121.50	Метод спутниковых геодезических измерений (определений)	0.10	–
н189	319539.32	1406095.10	Метод спутниковых геодезических измерений (определений)	0.10	–
н190	319543.37	1406062.57	Метод спутниковых геодезических измерений (определений)	0.10	–
н191	319547.43	1406042.25	Метод спутниковых геодезических измерений (определений)	0.10	–
н192	319551.97	1406032.55	Метод спутниковых геодезических измерений (определений)	0.10	–
н193	319567.61	1405999.16	Метод спутниковых геодезических измерений (определений)	0.10	–
н194	319579.79	1405973.17	Метод спутниковых геодезических измерений (определений)	0.10	–
н195	319582.87	1405966.59	Метод спутниковых геодезических измерений (определений)	0.10	–
н196	319585.85	1405960.17	Метод спутниковых геодезических измерений (определений)	0.10	–
н197	319600.01	1405930.00	Метод спутниковых геодезических измерений (определений)	0.10	–
н198	319615.56	1405917.57	Метод спутниковых геодезических измерений (определений)	0.10	–
н199	319625.68	1405909.47	Метод спутниковых геодезических измерений (определений)	0.10	–
н200	319630.75	1405905.41	Метод спутниковых геодезических измерений (определений)	0.10	–

н201	319661.25	1405906.09	Метод спутниковых геодезических измерений (определений)	0.10	–
н202	319675.13	1405919.31	Метод спутниковых геодезических измерений (определений)	0.10	–
н203	319689.00	1405927.44	Метод спутниковых геодезических измерений (определений)	0.10	–
н204	319708.50	1405933.37	Метод спутниковых геодезических измерений (определений)	0.10	–
н205	319719.63	1405939.62	Метод спутниковых геодезических измерений (определений)	0.10	–
н206	319736.06	1405938.63	Метод спутниковых геодезических измерений (определений)	0.10	–
н207	319755.37	1405950.82	Метод спутниковых геодезических измерений (определений)	0.10	–
н208	319779.76	1405961.97	Метод спутниковых геодезических измерений (определений)	0.10	–
н209	319792.32	1405965.04	Метод спутниковых геодезических измерений (определений)	0.10	–
н210	319809.25	1405963.69	Метод спутниковых геодезических измерений (определений)	0.10	–
н211	319839.06	1405950.12	Метод спутниковых геодезических измерений (определений)	0.10	–
н212	319870.69	1405943.16	Метод спутниковых геодезических измерений (определений)	0.10	–
н213	319872.37	1405937.28	Метод спутниковых геодезических измерений (определений)	0.10	–
н214	319898.63	1405841.41	Метод спутниковых геодезических измерений (определений)	0.10	–
н215	319899.89	1405836.83	Метод спутниковых геодезических измерений (определений)	0.10	–
н216	319901.73	1405830.08	Метод спутниковых геодезических измерений (определений)	0.10	–
н217	319908.22	1405806.37	Метод спутниковых геодезических измерений (определений)	0.10	–

н218	319909.33	1405802.37	Метод спутниковых геодезических измерений (определений)	0.10	–
н219	319954.12	1405671.25	Метод спутниковых геодезических измерений (определений)	0.10	–
н220	319956.08	1405665.56	Метод спутниковых геодезических измерений (определений)	0.10	–
н221	319959.60	1405655.12	Метод спутниковых геодезических измерений (определений)	0.10	–
н222	320023.94	1405458.68	Метод спутниковых геодезических измерений (определений)	0.10	–
н223	320026.22	1405452.05	Метод спутниковых геодезических измерений (определений)	0.10	–
н224	320038.27	1405416.53	Метод спутниковых геодезических измерений (определений)	0.10	–
н225	319999.89	1405371.08	Метод спутниковых геодезических измерений (определений)	0.10	–
н226	319944.74	1405334.41	Метод спутниковых геодезических измерений (определений)	0.10	–
н227	319870.98	1405309.75	Метод спутниковых геодезических измерений (определений)	0.10	–
н228	319812.02	1405307.70	Метод спутниковых геодезических измерений (определений)	0.10	–
н229	319784.27	1405298.74	Метод спутниковых геодезических измерений (определений)	0.10	–
н230	319725.40	1405262.59	Метод спутниковых геодезических измерений (определений)	0.10	–
н231	319645.56	1405200.34	Метод спутниковых геодезических измерений (определений)	0.10	–
н232	319582.40	1405169.24	Метод спутниковых геодезических измерений (определений)	0.10	–
н233	319536.45	1405146.42	Метод спутниковых геодезических измерений (определений)	0.10	–
н234	319399.64	1405084.66	Метод спутниковых геодезических измерений (определений)	0.10	–

н235	319243.60	1405011.34	Метод спутниковых геодезических измерений (определений)	0.10	–
н236	319058.21	1404926.50	Метод спутниковых геодезических измерений (определений)	0.10	–
н237	318949.39	1404915.66	Метод спутниковых геодезических измерений (определений)	0.10	–
н238	318863.49	1404869.77	Метод спутниковых геодезических измерений (определений)	0.10	–
н239	318793.10	1404827.36	Метод спутниковых геодезических измерений (определений)	0.10	–
н240	318672.44	1404734.17	Метод спутниковых геодезических измерений (определений)	0.10	–
н241	318630.43	1404692.24	Метод спутниковых геодезических измерений (определений)	0.10	–
н242	318450.53	1404617.49	Метод спутниковых геодезических измерений (определений)	0.10	–
н243	318373.16	1404579.19	Метод спутниковых геодезических измерений (определений)	0.10	–
н244	318202.26	1404502.08	Метод спутниковых геодезических измерений (определений)	0.10	–
н245	317975.20	1404406.18	Метод спутниковых геодезических измерений (определений)	0.10	–
н246	317921.32	1404378.34	Метод спутниковых геодезических измерений (определений)	0.10	–
н247	317768.59	1404289.88	Метод спутниковых геодезических измерений (определений)	0.10	–
н248	317599.44	1404175.77	Метод спутниковых геодезических измерений (определений)	0.10	–
н249	317457.16	1404068.83	Метод спутниковых геодезических измерений (определений)	0.10	–
н250	317100.50	1403818.95	Метод спутниковых геодезических измерений (определений)	0.10	–
н251	316778.57	1403604.97	Метод спутниковых геодезических измерений (определений)	0.10	–



н252	316709.64	1403564.69	Метод спутниковых геодезических измерений (определений)	0.10	–
н253	316591.35	1403515.67	Метод спутниковых геодезических измерений (определений)	0.10	–
н254	316531.99	1403485.78	Метод спутниковых геодезических измерений (определений)	0.10	–
н255	316440.44	1403420.71	Метод спутниковых геодезических измерений (определений)	0.10	–
н256	316182.56	1403189.96	Метод спутниковых геодезических измерений (определений)	0.10	–
н257	316070.15	1403102.52	Метод спутниковых геодезических измерений (определений)	0.10	–
н258	316012.74	1403048.47	Метод спутниковых геодезических измерений (определений)	0.10	–
н259	316054.23	1402998.68	Метод спутниковых геодезических измерений (определений)	0.10	–
н260	316301.44	1403129.31	Метод спутниковых геодезических измерений (определений)	0.10	–
н261	316477.22	1403233.40	Метод спутниковых геодезических измерений (определений)	0.10	–
н262	316775.20	1403398.61	Метод спутниковых геодезических измерений (определений)	0.10	–
н263	317243.80	1403665.85	Метод спутниковых геодезических измерений (определений)	0.10	–
н264	317243.85	1403665.87	Метод спутниковых геодезических измерений (определений)	0.10	–
н265	317273.10	1403681.60	Метод спутниковых геодезических измерений (определений)	0.10	–
н266	317754.09	1403957.70	Метод спутниковых геодезических измерений (определений)	0.10	–
н267	318097.77	1404153.41	Метод спутниковых геодезических измерений (определений)	0.10	–
н268	318122.77	1404240.71	Метод спутниковых геодезических измерений (определений)	0.10	–

н269	318197.08	1404279.97	Метод спутниковых геодезических измерений (определений)	0.10	–
н270	318591.05	1404476.66	Метод спутниковых геодезических измерений (определений)	0.10	–
н271	318817.08	1404586.35	Метод спутниковых геодезических измерений (определений)	0.10	–
н272	318822.31	1404584.45	Метод спутниковых геодезических измерений (определений)	0.10	–
н273	318825.63	1404593.58	Метод спутниковых геодезических измерений (определений)	0.10	–
н274	318873.15	1404616.35	Метод спутниковых геодезических измерений (определений)	0.10	–
н275	318879.75	1404612.46	Метод спутниковых геодезических измерений (определений)	0.10	–
н276	318884.29	1404620.18	Метод спутниковых геодезических измерений (определений)	0.10	–
н277	318929.90	1404643.14	Метод спутниковых геодезических измерений (определений)	0.10	–
н278	318935.38	1404639.56	Метод спутниковых геодезических измерений (определений)	0.10	–
н279	318941.56	1404649.00	Метод спутниковых геодезических измерений (определений)	0.10	–
н280	318945.64	1404651.06	Метод спутниковых геодезических измерений (определений)	0.10	–
н281	319082.13	1404717.34	Метод спутниковых геодезических измерений (определений)	0.10	–
н282	319083.52	1404714.64	Метод спутниковых геодезических измерений (определений)	0.10	–
н283	319099.64	1404722.67	Метод спутниковых геодезических измерений (определений)	0.10	–
н284	319098.38	1404725.23	Метод спутниковых геодезических измерений (определений)	0.10	–
н285	319114.91	1404733.26	Метод спутниковых геодезических измерений (определений)	0.10	–

н286	319116.83	1404729.25	Метод спутниковых геодезических измерений (определений)	0.10	–
н287	319125.87	1404733.57	Метод спутниковых геодезических измерений (определений)	0.10	–
н288	319123.93	1404737.65	Метод спутниковых геодезических измерений (определений)	0.10	–
н289	319133.55	1404742.31	Метод спутниковых геодезических измерений (определений)	0.10	–
н290	319135.22	1404738.99	Метод спутниковых геодезических измерений (определений)	0.10	–
н291	319143.82	1404743.29	Метод спутниковых геодезических измерений (определений)	0.10	–
н292	319142.21	1404746.51	Метод спутниковых геодезических измерений (определений)	0.10	–
н293	319189.48	1404769.47	Метод спутниковых геодезических измерений (определений)	0.10	–
н294	319194.30	1404759.77	Метод спутниковых геодезических измерений (определений)	0.10	–
н295	319229.03	1404777.03	Метод спутниковых геодезических измерений (определений)	0.10	–
н296	319224.35	1404786.41	Метод спутниковых геодезических измерений (определений)	0.10	–
н297	319284.91	1404815.81	Метод спутниковых геодезических измерений (определений)	0.10	–
н298	319288.48	1404808.04	Метод спутниковых геодезических измерений (определений)	0.10	–
н299	319297.48	1404812.19	Метод спутниковых геодезических измерений (определений)	0.10	–
н300	319293.87	1404820.16	Метод спутниковых геодезических измерений (определений)	0.10	–
н301	319602.80	1404970.18	Метод спутниковых геодезических измерений (определений)	0.10	–
н302	319610.34	1404973.72	Метод спутниковых геодезических измерений (определений)	0.10	–

н303	319616.70	1404969.17	Метод спутниковых геодезических измерений (определений)	0.10	–
н304	319622.37	1404977.13	Метод спутниковых геодезических измерений (определений)	0.10	–
н305	319620.45	1404978.47	Метод спутниковых геодезических измерений (определений)	0.10	–
н306	319669.53	1405001.50	Метод спутниковых геодезических измерений (определений)	0.10	–
н307	319675.16	1404998.39	Метод спутниковых геодезических измерений (определений)	0.10	–
н308	319679.48	1405006.17	Метод спутниковых геодезических измерений (определений)	0.10	–
н309	319728.68	1405029.26	Метод спутниковых геодезических измерений (определений)	0.10	–
н310	319731.98	1405020.46	Метод спутниковых геодезических измерений (определений)	0.10	–
н311	319741.58	1405022.20	Метод спутниковых геодезических измерений (определений)	0.10	–
н312	319748.95	1405024.99	Метод спутниковых геодезических измерений (определений)	0.10	–
н313	319762.67	1405031.42	Метод спутниковых геодезических измерений (определений)	0.10	–
н314	319769.32	1405044.37	Метод спутниковых геодезических измерений (определений)	0.10	–
н315	319779.92	1405048.91	Метод спутниковых геодезических измерений (определений)	0.10	–
н316	319785.66	1405035.03	Метод спутниковых геодезических измерений (определений)	0.10	–
н317	319800.60	1405041.21	Метод спутниковых геодезических измерений (определений)	0.10	–
н318	319793.07	1405059.48	Метод спутниковых геодезических измерений (определений)	0.10	–
н319	319810.79	1405067.80	Метод спутниковых геодезических измерений (определений)	0.10	–

н320	319823.03	1405072.08	Метод спутниковых геодезических измерений (определений)	0.10	–
н321	319827.47	1405057.01	Метод спутниковых геодезических измерений (определений)	0.10	–
н322	319858.40	1405066.19	Метод спутниковых геодезических измерений (определений)	0.10	–
н323	319867.26	1405088.82	Метод спутниковых геодезических измерений (определений)	0.10	–
н324	319867.71	1405090.98	Метод спутниковых геодезических измерений (определений)	0.10	–
н325	319896.46	1405104.88	Метод спутниковых геодезических измерений (определений)	0.10	–
н326	320095.87	1405246.63	Метод спутниковых геодезических измерений (определений)	0.10	–
н327	320097.50	1405245.74	Метод спутниковых геодезических измерений (определений)	0.10	–
н328	320098.53	1405242.76	Метод спутниковых геодезических измерений (определений)	0.10	–
н329	320099.56	1405239.78	Метод спутниковых геодезических измерений (определений)	0.10	–
н330	320101.17	1405235.13	Метод спутниковых геодезических измерений (определений)	0.10	–
н331	320220.58	1405293.09	Метод спутниковых геодезических измерений (определений)	0.10	–
н332	320286.44	1405348.47	Метод спутниковых геодезических измерений (определений)	0.10	–
н333	320502.48	1405530.03	Метод спутниковых геодезических измерений (определений)	0.10	–
н334	320542.88	1405559.19	Метод спутниковых геодезических измерений (определений)	0.10	–
н335	320553.24	1405566.50	Метод спутниковых геодезических измерений (определений)	0.10	–
н336	320688.67	1405630.31	Метод спутниковых геодезических измерений (определений)	0.10	–

н337	320695.07	1405633.31	Метод спутниковых геодезических измерений (определений)	0.10	–
н338	320739.69	1405644.29	Метод спутниковых геодезических измерений (определений)	0.10	–
н339	320745.72	1405645.77	Метод спутниковых геодезических измерений (определений)	0.10	–
н340	320787.12	1405656.06	Метод спутниковых геодезических измерений (определений)	0.10	–
н341	320807.01	1405661.01	Метод спутниковых геодезических измерений (определений)	0.10	–
н342	320842.00	1405659.38	Метод спутниковых геодезических измерений (определений)	0.10	–
н343	320846.31	1405659.17	Метод спутниковых геодезических измерений (определений)	0.10	–
н344	320847.35	1405659.12	Метод спутниковых геодезических измерений (определений)	0.10	–
н345	320848.45	1405659.07	Метод спутниковых геодезических измерений (определений)	0.10	–
н346	320853.05	1405658.85	Метод спутниковых геодезических измерений (определений)	0.10	–
н347	320877.79	1405665.35	Метод спутниковых геодезических измерений (определений)	0.10	–
н348	320906.23	1405681.38	Метод спутниковых геодезических измерений (определений)	0.10	–
н349	320976.54	1405720.94	Метод спутниковых геодезических измерений (определений)	0.10	–
н350	321039.03	1405761.43	Метод спутниковых геодезических измерений (определений)	0.10	–
н351	321093.44	1405796.68	Метод спутниковых геодезических измерений (определений)	0.10	–
н352	321106.25	1405805.00	Метод спутниковых геодезических измерений (определений)	0.10	–
н353	321154.33	1405847.94	Метод спутниковых геодезических измерений (определений)	0.10	–

н354	321187.34	1405883.52	Метод спутниковых геодезических измерений (определений)	0.10	–
н355	321201.01	1405898.22	Метод спутниковых геодезических измерений (определений)	0.10	–
н356	321236.92	1405947.06	Метод спутниковых геодезических измерений (определений)	0.10	–
н357	321293.23	1405895.50	Метод спутниковых геодезических измерений (определений)	0.10	–
н358	321300.68	1405881.06	Метод спутниковых геодезических измерений (определений)	0.10	–
н359	321312.54	1405858.04	Метод спутниковых геодезических измерений (определений)	0.10	–
н360	321350.18	1405784.88	Метод спутниковых геодезических измерений (определений)	0.10	–
н361	321358.70	1405780.41	Метод спутниковых геодезических измерений (определений)	0.10	–
н362	321362.96	1405778.16	Метод спутниковых геодезических измерений (определений)	0.10	–
н363	321375.54	1405771.50	Метод спутниковых геодезических измерений (определений)	0.10	–
н364	321394.48	1405769.53	Метод спутниковых геодезических измерений (определений)	0.10	–
н365	321560.81	1405800.44	Метод спутниковых геодезических измерений (определений)	0.10	–
н366	321583.70	1405804.36	Метод спутниковых геодезических измерений (определений)	0.10	–
н367	321586.67	1405804.86	Метод спутниковых геодезических измерений (определений)	0.10	–
н368	321589.64	1405805.36	Метод спутниковых геодезических измерений (определений)	0.10	–
н369	321595.39	1405806.34	Метод спутниковых геодезических измерений (определений)	0.10	–
н370	321631.99	1405812.73	Метод спутниковых геодезических измерений (определений)	0.10	–

н371	321805.80	1405843.06	Метод спутниковых геодезических измерений (определений)	0.10	–
н372	321940.07	1405867.20	Метод спутниковых геодезических измерений (определений)	0.10	–
н373	322048.43	1405886.69	Метод спутниковых геодезических измерений (определений)	0.10	–
н374	322296.59	1405932.03	Метод спутниковых геодезических измерений (определений)	0.10	–
н375	322541.69	1405981.00	Метод спутниковых геодезических измерений (определений)	0.10	–
н376	322830.81	1406040.13	Метод спутниковых геодезических измерений (определений)	0.10	–
н377	322874.27	1406037.06	Метод спутниковых геодезических измерений (определений)	0.10	–
н378	322887.51	1406030.59	Метод спутниковых геодезических измерений (определений)	0.10	–
н379	322972.53	1405943.78	Метод спутниковых геодезических измерений (определений)	0.10	–
н380	322981.67	1405930.16	Метод спутниковых геодезических измерений (определений)	0.10	–
н381	323031.25	1405814.56	Метод спутниковых геодезических измерений (определений)	0.10	–
н382	323126.91	1405496.62	Метод спутниковых геодезических измерений (определений)	0.10	–
н383	323143.01	1405468.69	Метод спутниковых геодезических измерений (определений)	0.10	–
н384	323164.25	1405431.85	Метод спутниковых геодезических измерений (определений)	0.10	–
н385	323167.43	1405426.34	Метод спутниковых геодезических измерений (определений)	0.10	–
н386	323190.30	1405386.66	Метод спутниковых геодезических измерений (определений)	0.10	–
н387	323278.67	1405123.38	Метод спутниковых геодезических измерений (определений)	0.10	–



н388	323294.75	1405109.25	Метод спутниковых геодезических измерений (определений)	0.10	–
н1	323493.30	1405148.29	Метод спутниковых геодезических измерений (определений)	0.10	–
–	–	–	–	–	–
н475	323395.44	1406755.69	Метод спутниковых геодезических измерений (определений)	0.10	–
н476	323385.06	1406790.00	Метод спутниковых геодезических измерений (определений)	0.10	–
н477	323375.75	1406786.97	Метод спутниковых геодезических измерений (определений)	0.10	–
н478	323374.44	1406795.63	Метод спутниковых геодезических измерений (определений)	0.10	–
н479	323372.89	1406796.34	Метод спутниковых геодезических измерений (определений)	0.10	–
н480	323364.75	1406795.00	Метод спутниковых геодезических измерений (определений)	0.10	–
н481	323364.00	1406793.41	Метод спутниковых геодезических измерений (определений)	0.10	–
н482	323365.56	1406783.97	Метод спутниковых геодезических измерений (определений)	0.10	–
н483	323358.63	1406781.88	Метод спутниковых геодезических измерений (определений)	0.10	–
н484	323368.81	1406747.57	Метод спутниковых геодезических измерений (определений)	0.10	–
н475	323395.44	1406755.69	Метод спутниковых геодезических измерений (определений)	0.10	–
–	–	–	–	–	–
н417	322998.89	1407370.98	Метод спутниковых геодезических измерений (определений)	0.10	–
н418	323013.80	1407386.07	Метод спутниковых геодезических измерений (определений)	0.10	–
н419	322990.44	1407391.64	Метод спутниковых геодезических измерений (определений)	0.10	–
н417	322998.89	1407370.98	Метод спутниковых геодезических	0.10	–

			измерений (определений)		
–	–	–	–	–	–
н389	320552.78	1407115.89	Метод спутниковых геодезических измерений (определений)	0.10	–
н390	320556.05	1407137.57	Метод спутниковых геодезических измерений (определений)	0.10	–
н391	320536.61	1407127.86	Метод спутниковых геодезических измерений (определений)	0.10	–
н389	320552.78	1407115.89	Метод спутниковых геодезических измерений (определений)	0.10	–
–	–	–	–	–	–
н460	323353.82	1406896.01	Метод спутниковых геодезических измерений (определений)	0.10	–
н461	323354.04	1406901.75	Метод спутниковых геодезических измерений (определений)	0.10	–
н462	323350.53	1406901.88	Метод спутниковых геодезических измерений (определений)	0.10	–
н463	323349.46	1406901.94	Метод спутниковых геодезических измерений (определений)	0.10	–
н464	323349.18	1406896.19	Метод спутниковых геодезических измерений (определений)	0.10	–
н460	323353.82	1406896.01	Метод спутниковых геодезических измерений (определений)	0.10	–
–	–	–	–	–	–
н485	323328.25	1407049.75	Метод спутниковых геодезических измерений (определений)	0.10	–
н486	323328.44	1407050.06	Метод спутниковых геодезических измерений (определений)	0.10	–
н487	323328.63	1407050.41	Метод спутниковых геодезических измерений (определений)	0.10	–
н488	323328.75	1407050.78	Метод спутниковых геодезических измерений (определений)	0.10	–
н489	323328.75	1407051.19	Метод спутниковых геодезических измерений (определений)	0.10	–
н490	323328.75	1407051.59	Метод спутниковых геодезических измерений (определений)	0.10	–

н491	323328.63	1407051.97	Метод спутниковых геодезических измерений (определений)	0.10	–
н492	323328.44	1407052.31	Метод спутниковых геодезических измерений (определений)	0.10	–
н493	323328.25	1407052.67	Метод спутниковых геодезических измерений (определений)	0.10	–
н494	323327.94	1407052.91	Метод спутниковых геодезических измерений (определений)	0.10	–
н495	323327.64	1407053.16	Метод спутниковых геодезических измерений (определений)	0.10	–
н496	323327.55	1407053.20	Метод спутниковых геодезических измерений (определений)	0.10	–
н497	323327.59	1407054.26	Метод спутниковых геодезических измерений (определений)	0.10	–
н498	323325.05	1407054.37	Метод спутниковых геодезических измерений (определений)	0.10	–
н499	323324.99	1407052.91	Метод спутниковых геодезических измерений (определений)	0.10	–
н500	323324.75	1407052.63	Метод спутниковых геодезических измерений (определений)	0.10	–
н501	323324.56	1407052.32	Метод спутниковых геодезических измерений (определений)	0.10	–
н502	323324.38	1407051.97	Метод спутниковых геодезических измерений (определений)	0.10	–
н503	323324.25	1407051.59	Метод спутниковых геодезических измерений (определений)	0.10	–
н504	323324.25	1407051.19	Метод спутниковых геодезических измерений (определений)	0.10	–
н505	323324.25	1407050.78	Метод спутниковых геодезических измерений (определений)	0.10	–
н506	323324.38	1407050.41	Метод спутниковых геодезических измерений (определений)	0.10	–
н507	323324.56	1407050.07	Метод спутниковых геодезических измерений (определений)	0.10	–

н508	323324.75	1407049.75	Метод спутниковых геодезических измерений (определений)	0.10	–
н509	323325.06	1407049.47	Метод спутниковых геодезических измерений (определений)	0.10	–
н510	323325.38	1407049.22	Метод спутниковых геодезических измерений (определений)	0.10	–
н511	323325.75	1407049.06	Метод спутниковых геодезических измерений (определений)	0.10	–
н512	323326.13	1407048.97	Метод спутниковых геодезических измерений (определений)	0.10	–
н513	323326.50	1407048.94	Метод спутниковых геодезических измерений (определений)	0.10	–
н514	323326.88	1407048.97	Метод спутниковых геодезических измерений (определений)	0.10	–
н515	323327.25	1407049.06	Метод спутниковых геодезических измерений (определений)	0.10	–
н516	323327.63	1407049.22	Метод спутниковых геодезических измерений (определений)	0.10	–
н517	323327.95	1407049.47	Метод спутниковых геодезических измерений (определений)	0.10	–
н485	323328.25	1407049.75	Метод спутниковых геодезических измерений (определений)	0.10	–
–	–	–	–	–	–
н518	322086.77	1407285.96	Метод спутниковых геодезических измерений (определений)	0.10	–
н519	322086.31	1407287.96	Метод спутниковых геодезических измерений (определений)	0.10	–
н520	322078.48	1407286.20	Метод спутниковых геодезических измерений (определений)	0.10	–
н521	322079.16	1407284.28	Метод спутниковых геодезических измерений (определений)	0.10	–
н518	322086.77	1407285.96	Метод спутниковых геодезических измерений (определений)	0.10	–
–	–	–	–	–	–
н407	321106.78	1407183.90	Метод спутниковых геодезических	0.10	–

			измерений (определений)		
н408	321106.84	1407185.36	Метод спутниковых геодезических измерений (определений)	0.10	–
н409	321104.31	1407185.47	Метод спутниковых геодезических измерений (определений)	0.10	–
н410	321104.25	1407184.00	Метод спутниковых геодезических измерений (определений)	0.10	–
н411	321105.49	1407183.22	Метод спутниковых геодезических измерений (определений)	0.10	–
н407	321106.78	1407183.90	Метод спутниковых геодезических измерений (определений)	0.10	–
–	–	–	–	–	–
н450	321647.92	1407240.13	Метод спутниковых геодезических измерений (определений)	0.10	–
н451	321647.98	1407241.59	Метод спутниковых геодезических измерений (определений)	0.10	–
н452	321645.45	1407241.69	Метод спутниковых геодезических измерений (определений)	0.10	–
н453	321645.39	1407240.23	Метод спутниковых геодезических измерений (определений)	0.10	–
н454	321646.61	1407239.45	Метод спутниковых геодезических измерений (определений)	0.10	–
н450	321647.92	1407240.13	Метод спутниковых геодезических измерений (определений)	0.10	–
–	–	–	–	–	–
н440	321964.51	1407272.89	Метод спутниковых геодезических измерений (определений)	0.10	–
н441	321964.57	1407274.35	Метод спутниковых геодезических измерений (определений)	0.10	–
н442	321962.04	1407274.45	Метод спутниковых геодезических измерений (определений)	0.10	–
н443	321961.98	1407272.99	Метод спутниковых геодезических измерений (определений)	0.10	–
н444	321963.21	1407272.21	Метод спутниковых геодезических измерений (определений)	0.10	–

н440	321964.51	1407272.89	Метод спутниковых геодезических измерений (определений)	0.10	–
–	–	–	–	–	–
н392	320378.54	1407074.04	Метод спутниковых геодезических измерений (определений)	0.10	–
н393	320378.60	1407075.50	Метод спутниковых геодезических измерений (определений)	0.10	–
н394	320376.07	1407075.60	Метод спутниковых геодезических измерений (определений)	0.10	–
н395	320376.01	1407074.14	Метод спутниковых геодезических измерений (определений)	0.10	–
н396	320377.24	1407073.36	Метод спутниковых геодезических измерений (определений)	0.10	–
н392	320378.54	1407074.04	Метод спутниковых геодезических измерений (определений)	0.10	–
–	–	–	–	–	–
н455	321479.81	1407222.96	Метод спутниковых геодезических измерений (определений)	0.10	–
н456	321479.87	1407224.42	Метод спутниковых геодезических измерений (определений)	0.10	–
н457	321477.34	1407224.53	Метод спутниковых геодезических измерений (определений)	0.10	–
н458	321477.28	1407223.07	Метод спутниковых геодезических измерений (определений)	0.10	–
н459	321478.51	1407222.29	Метод спутниковых геодезических измерений (определений)	0.10	–
н455	321479.81	1407222.96	Метод спутниковых геодезических измерений (определений)	0.10	–
–	–	–	–	–	–
н435	322273.31	1407305.39	Метод спутниковых геодезических измерений (определений)	0.10	–
н436	322273.37	1407306.86	Метод спутниковых геодезических измерений (определений)	0.10	–
н437	322270.85	1407306.95	Метод спутниковых геодезических измерений (определений)	0.10	–
н438	322270.79	1407305.50	Метод спутниковых геодезических измерений (определений)	0.10	–

			измерений (определений)		
н439	322272.01	1407304.71	Метод спутниковых геодезических измерений (определений)	0.10	–
н435	322273.31	1407305.39	Метод спутниковых геодезических измерений (определений)	0.10	–
–	–	–	–	–	–
н412	321285.43	1407202.35	Метод спутниковых геодезических измерений (определений)	0.10	–
н413	321285.49	1407203.81	Метод спутниковых геодезических измерений (определений)	0.10	–
н414	321282.97	1407203.91	Метод спутниковых геодезических измерений (определений)	0.10	–
н415	321282.90	1407202.46	Метод спутниковых геодезических измерений (определений)	0.10	–
н416	321284.13	1407201.67	Метод спутниковых геодезических измерений (определений)	0.10	–
н412	321285.43	1407202.35	Метод спутниковых геодезических измерений (определений)	0.10	–
–	–	–	–	–	–
н470	320203.41	1407020.72	Метод спутниковых геодезических измерений (определений)	0.10	–
н471	320203.47	1407022.18	Метод спутниковых геодезических измерений (определений)	0.10	–
н472	320200.94	1407022.29	Метод спутниковых геодезических измерений (определений)	0.10	–
н473	320200.88	1407020.83	Метод спутниковых геодезических измерений (определений)	0.10	–
н474	320202.11	1407020.06	Метод спутниковых геодезических измерений (определений)	0.10	–
н470	320203.41	1407020.72	Метод спутниковых геодезических измерений (определений)	0.10	–
–	–	–	–	–	–
н430	322460.63	1407325.28	Метод спутниковых геодезических измерений (определений)	0.10	–
н431	322460.69	1407326.74	Метод спутниковых геодезических измерений (определений)	0.10	–

н432	322458.17	1407326.84	Метод спутниковых геодезических измерений (определений)	0.10	–
н433	322458.11	1407325.38	Метод спутниковых геодезических измерений (определений)	0.10	–
н434	322459.34	1407324.60	Метод спутниковых геодезических измерений (определений)	0.10	–
н430	322460.63	1407325.28	Метод спутниковых геодезических измерений (определений)	0.10	–
–	–	–	–	–	–
н402	320915.61	1407164.09	Метод спутниковых геодезических измерений (определений)	0.10	–
н403	320915.67	1407165.55	Метод спутниковых геодезических измерений (определений)	0.10	–
н404	320913.15	1407165.65	Метод спутниковых геодезических измерений (определений)	0.10	–
н405	320913.09	1407164.19	Метод спутниковых геодезических измерений (определений)	0.10	–
н406	320914.32	1407163.41	Метод спутниковых геодезических измерений (определений)	0.10	–
н402	320915.61	1407164.09	Метод спутниковых геодезических измерений (определений)	0.10	–
–	–	–	–	–	–
н445	321801.90	1407256.23	Метод спутниковых геодезических измерений (определений)	0.10	–
н446	321801.96	1407257.69	Метод спутниковых геодезических измерений (определений)	0.10	–
н447	321799.44	1407257.80	Метод спутниковых геодезических измерений (определений)	0.10	–
н448	321799.38	1407256.34	Метод спутниковых геодезических измерений (определений)	0.10	–
н449	321800.60	1407255.56	Метод спутниковых геодезических измерений (определений)	0.10	–
н445	321801.90	1407256.23	Метод спутниковых геодезических измерений (определений)	0.10	–
–	–	–	–	–	–
н465	323149.36	1407296.26	Метод спутниковых геодезических	0.10	–



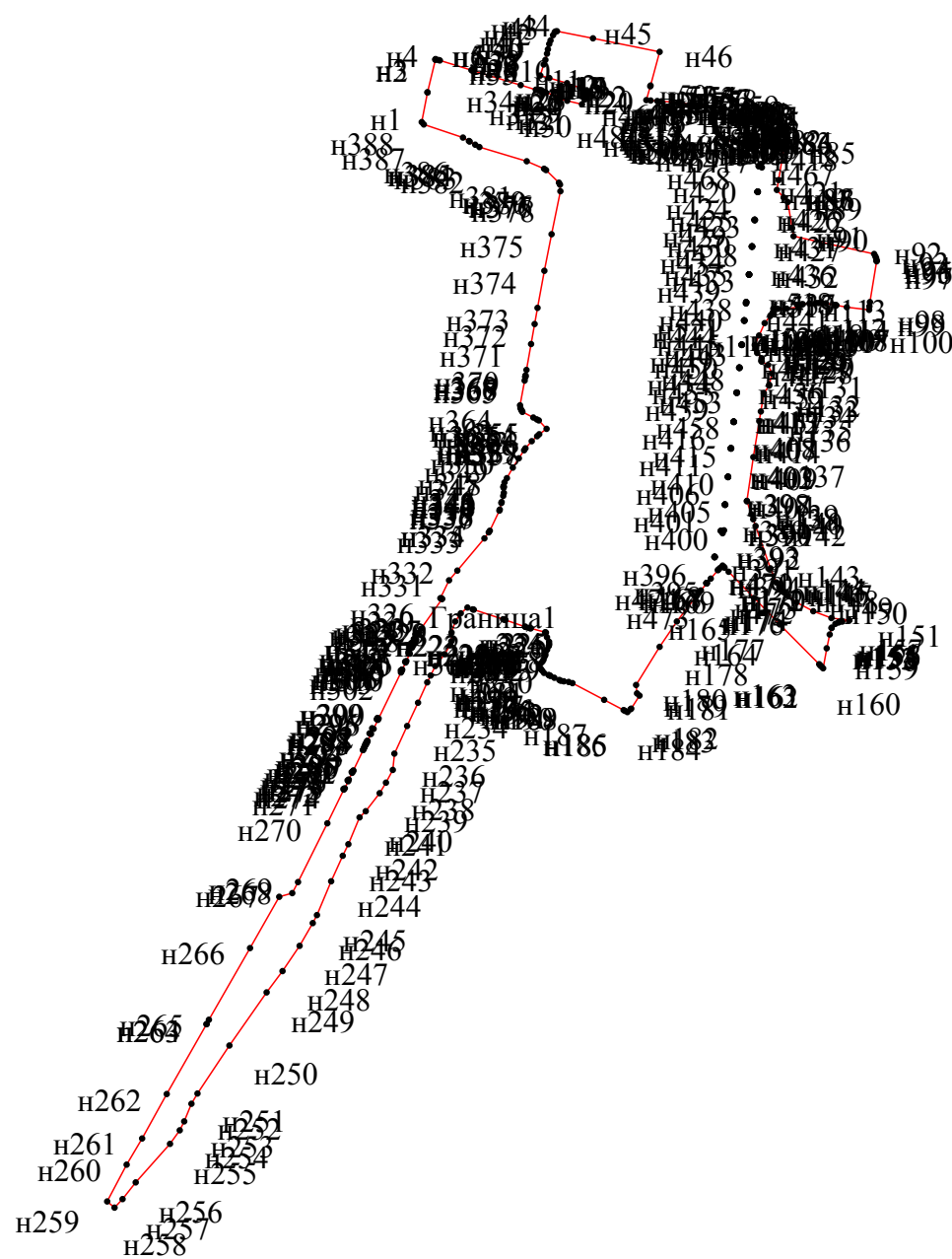
			измерений (определений)		
н466	323149.42	1407297.71	Метод спутниковых геодезических измерений (определений)	0.10	–
н467	323146.90	1407297.81	Метод спутниковых геодезических измерений (определений)	0.10	–
н468	323146.84	1407296.35	Метод спутниковых геодезических измерений (определений)	0.10	–
н469	323148.06	1407295.57	Метод спутниковых геодезических измерений (определений)	0.10	–
н465	323149.36	1407296.26	Метод спутниковых геодезических измерений (определений)	0.10	–
–	–	–	–	–	–
н397	320729.40	1407144.45	Метод спутниковых геодезических измерений (определений)	0.10	–
н398	320729.46	1407145.90	Метод спутниковых геодезических измерений (определений)	0.10	–
н399	320726.94	1407146.01	Метод спутниковых геодезических измерений (определений)	0.10	–
н400	320726.88	1407144.55	Метод спутниковых геодезических измерений (определений)	0.10	–
н401	320728.11	1407143.77	Метод спутниковых геодезических измерений (определений)	0.10	–
н397	320729.40	1407144.45	Метод спутниковых геодезических измерений (определений)	0.10	–
–	–	–	–	–	–
н425	322639.10	1407343.48	Метод спутниковых геодезических измерений (определений)	0.10	–
н426	322639.16	1407344.94	Метод спутниковых геодезических измерений (определений)	0.10	–
н427	322636.65	1407345.05	Метод спутниковых геодезических измерений (определений)	0.10	–
н428	322636.59	1407343.59	Метод спутниковых геодезических измерений (определений)	0.10	–
н429	322637.81	1407342.81	Метод спутниковых геодезических измерений (определений)	0.10	–

н425	322639.10	1407343.48	Метод спутниковых геодезических измерений (определений)	0.10	–
–	–	–	–	–	–
н420	322828.04	1407363.18	Метод спутниковых геодезических измерений (определений)	0.10	–
н421	322828.10	1407364.63	Метод спутниковых геодезических измерений (определений)	0.10	–
н422	322825.58	1407364.74	Метод спутниковых геодезических измерений (определений)	0.10	–
н423	322825.52	1407363.28	Метод спутниковых геодезических измерений (определений)	0.10	–
н424	322826.75	1407362.51	Метод спутниковых геодезических измерений (определений)	0.10	–
н420	322828.04	1407363.18	Метод спутниковых геодезических измерений (определений)	0.10	–

3. Сведения о характерных точках части (частей) границы объекта

Обозначение характерных точек части границы	Координаты, м		Метод определения координат характерной точки	Средняя квадратическая погрешность положения характерной точки (M <sub>i</sub> ), м	Описание обозначения точки на местности (при наличии)
	X	Y			
1	2	3	4	5	6
–	–	–	–	–	–






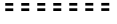
План границ объекта


















Масштаб 1: 50000

Используемые условные знаки и обозначения:

Обозначения земельных участков, размеры которых не могут быть переданы в масштабе разделов графической части:

-  Обозначение точки земельных участков, имеющиеся в ГКН сведения о границе которых достаточны для определения ее положения на местности.
-  Обозначение точки земельных участков, имеющиеся в ГКН сведения о границе которых не достаточны для определения ее положения на местности.
-  Обозначение точки земельных участков, представляющих собой единое землепользование с преобладанием обособленных участков, имеющиеся в ГКН сведения о границах которых достаточны для определения их положения на местности.
-  Обозначение точки ранее учтенных земельных участков, представляющих собой единое землепользование с преобладанием обособленных участков, имеющиеся в ГКН сведения о границах которых не достаточны для определения их положения на местности.
-  Граница ранее учтенного земельного участка, представляющего собой единое землепользование с преобладанием условных участков, имеющиеся в ГКН сведения о границах которых достаточны для определения их положения на местности.
-  Граница земельного участка, представляющего собой единое землепользование с преобладанием условных участков, имеющиеся в ГКН сведения о границах которых не достаточны для определения их положения на местности.

Обозначения земельных участков, размеры которых могут быть переданы в масштабе разделов графической части:

-  Характерная точка границы, сведения о которой не позволяют однозначно определить ее положение на местности.
-  Характерная точка границы, сведения о которой позволяют однозначно определить ее положение на местности.
-  Существующая часть границы земельных участков, имеющиеся в ГКН сведения о которой достаточны для определения ее местоположения.
-  Вновь образованная часть границы земельных участков, сведения о которой достаточны для определения ее местоположения.
-  Существующая часть границы земельных участков, имеющиеся сведения о которой не достаточны для определения ее местоположения.
-  Вновь образованная часть границы земельных участков, сведения о которой не достаточны для определения ее местоположения.
-  Базовая станция при спутниковых наблюдениях (GPS или ГЛОНАСС)
-  Пункты опорной межевой сети (ОМС), (пункт ГГС)
-  Пункты съемочного обоснования, созданные при проведении кадастровых работ
-  Межевые знаки, которые использовались в качестве опорной сети или съемочного обоснования
-  Внемасштабный площадной участок, границы которого установлены декларативно
-  Граница субъекта Российской Федерации
-  Граница муниципального образования
-  Граница кадастрового округа
-  Граница кадастрового района

